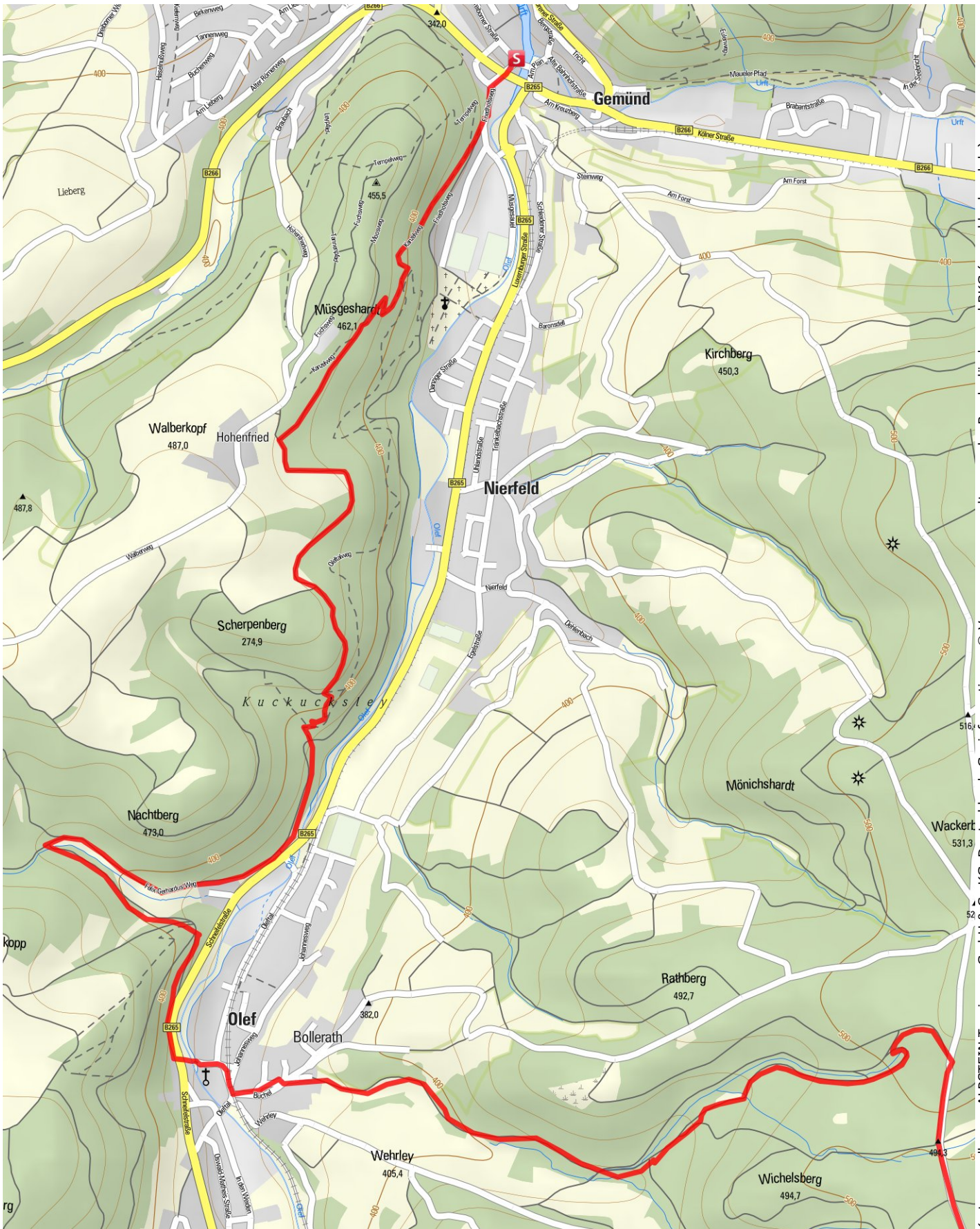


Eifelsteig Etappe 05: Gemünd - Kloster Steinfeld

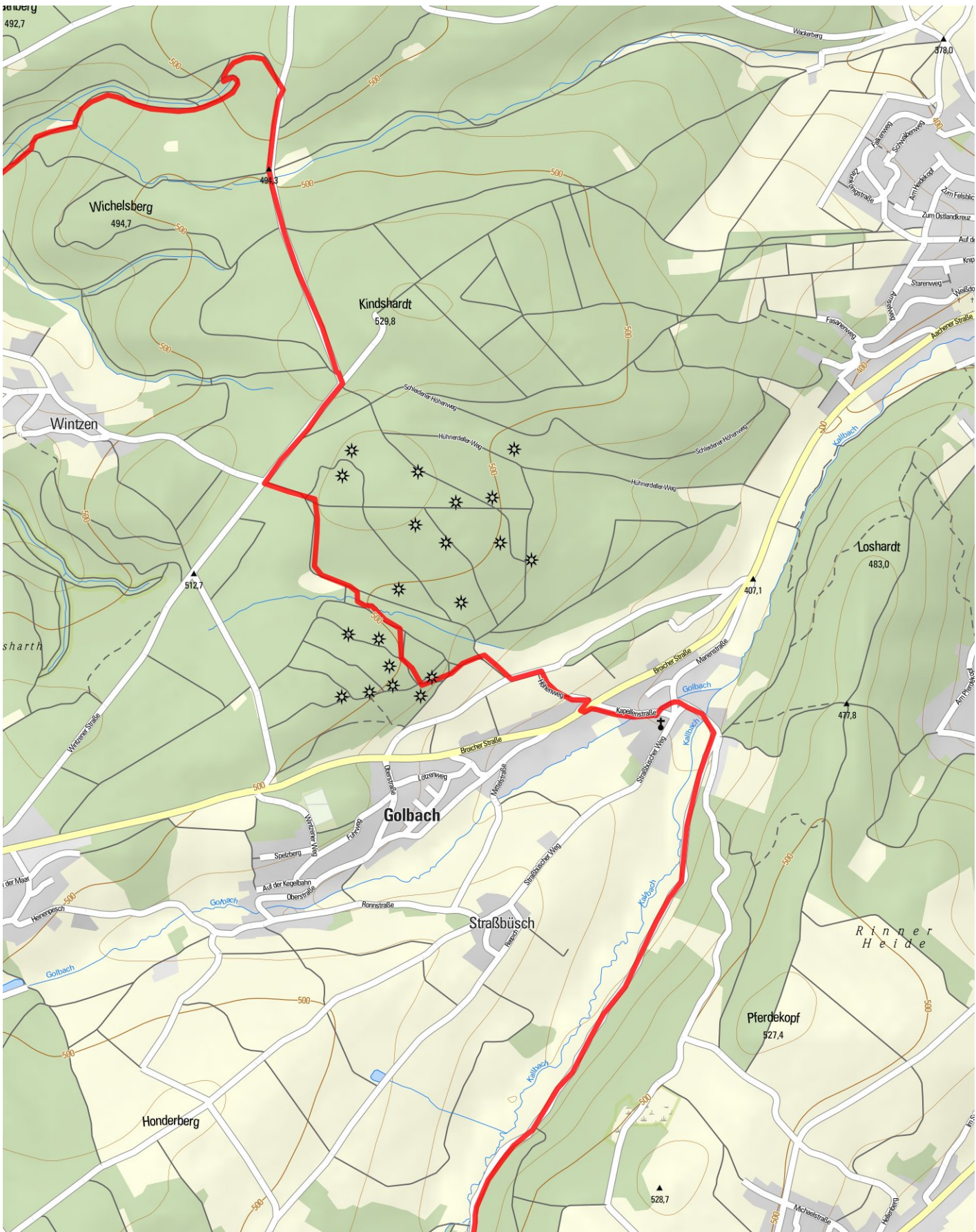
Länge 17,4 km Dauer: 00-5:30 h Höhenmeter ▲ 577 m ▼ 396 m



Kartgrundlagen: ALPSTEIN Tourismus GmbH & Co.KG, Deutschland: Geoinformationen © Vermessungsverwaltungen der Bundesländer und BKG (www.bkg.bund.de), Österreich: © 1996-2012 NAVTEQ. All rights reserved., Italien: © 1994-2012 NAVTEQ. All rights reserved., Schweiz: Geodata © swisstopo (5704002735)

Eifelsteig Etappe 05: Gemünd - Kloster Steinfeld

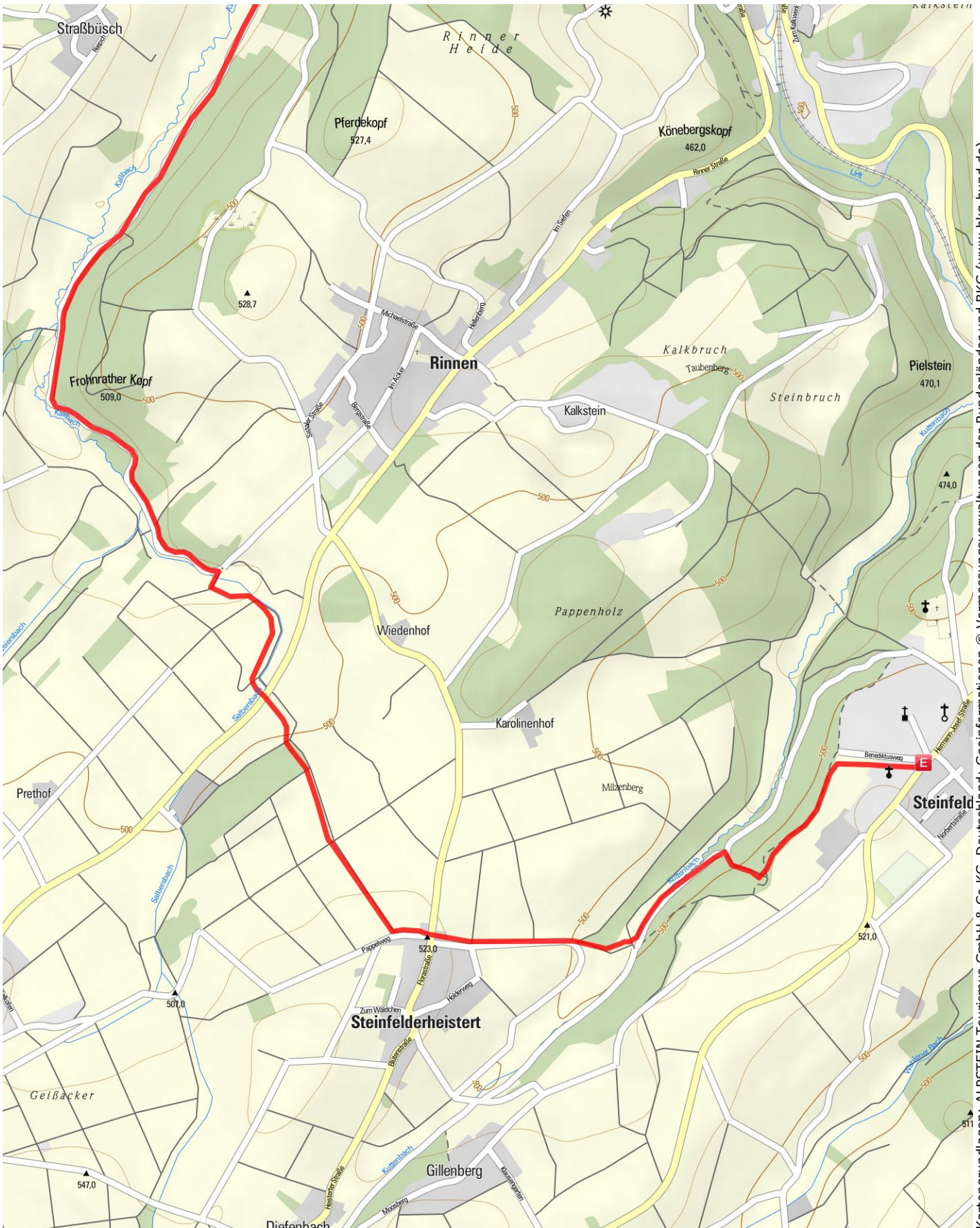
Länge 17,4 km Dauer: 00-5:30 h Höhenmeter ▲ 577 m ▼ 396 m



Kartgrundlagen: ALPSTEIN Tourismus GmbH & Co.KG, Deutschland: Geoinformationen © Vermessungsverwaltungen der Bundesländer und BKG (www.bkg.bund.de), Österreich: © 1996-2012 NAVTEQ. All rights reserved., Italien: © 1994-2012 NAVTEQ. All rights reserved., Schweiz: Geodata © swisstopo (5704002735)

Eifelsteig Etappe 05: Gemünd - Kloster Steinfeld

Länge 17,4 km Dauer: 00-5:30 h Höhenmeter ▲ 577 m ▼ 396 m



Kartgrundlagen: ALPSTEIN Tourismus GmbH & Co. KG, Deutschland; Geoinformationen © Vermessungsverwaltungen der Bundesländer und BKG (www.bkg.bund.de), Österreich; © 1996-2012 NAVTEQ. All rights reserved., Italien; © 1994-2012 NAVTEQ. All rights reserved., Schweiz; Geodata © swisstopo (5704002735)